


KURMI-MERDI KRUNDI EHITUSÕIGUS*



Krundi kasutamise
sihtotstarve/
katastriüksuse
sihtotstarve

Põllumajandusmaa/
Maatulundusmaa

Rajatiste suurim
lubatud arv

Rajatiste lubatud
maksimaalne kõrgus

250 m | 1800 m² | 3

47.18 ha
Krundi pindala







Rajatiste suurim lubatud
ehitisealune pind







* Ehitusõigus on määratud tuulikule.
Näitajate hulka ei ole arvestatud plati ega tehnovõrke,-rajatisi,
mille näitajad ehitusõigusele lisanduvad.

Ühe tuuliku vundamenti ehitisealune pind
on maksimaalselt 600 m²

Kurmi-Merdi

LEPPEMÄRGID:

-  Planeeringuala piir
-  Olemasolev katastriüksuse piir
-  Planeeritud hoonestusala
-  Planeeritud tuuliku asukoht
(vundament ja labade ulatus)
-  Planeeritud juurdepääsutee
-  Planeeritud juurdepääs tuulikule

-  Planeeritud illustratiivne võimalik montaažiplatsi ala
-  Planeeritud elektri ja side maakaabelliin
-  Olemasolev kõrghaljastus
-  Olemasolev kraav
-  Tuulikute arendusala piir
-  Tuulikute arenduspiirkond

MÄRKUSED:

1. Planeeringuala suurus on ca 13 ha. Planeeringuala piiri leppemärk on joonise paremaks lugemiseks nihutatud katastripiiri leppemärgist lahku.
2. Planeeringu koostamisel on kasutatud Geodeesia 24 OÜ poolt oktoobris 2018.a. mõõdistatud geodeetilist alusplaani täpsusastmega M 1:500 (töö nr 2436-18), kus koordinaadid on L-EST97, kõrgused EH2000 süsteemis. Geodeetiline alusplaan on mõõdistatud katastriüksuse osale, kus määratakse ehitusõigus tuuliku püstitamiseks.
3. Planeeringuala asub Rõngu maaparandussüsteemi maa-alal.
4. Planeeritud teede/platside asukohad ja parameetrid võivad täpsustuda projekteerimisel.
5. Planeeritud elektri- ja sideliini asukoht täpsustub projekteerimisel.
6. Planeering koosneb seletuskirjast ja joonistest, mis täiendavad üksteist ja moodustavad ühtse terviku.

OÜ Hendrikson & Ko
Raekoja plats 8
Tartu 51004

tel 740 9800
hendrikson@hendrikson.ee

Projektijuht
Merlin Kalle

Koostaja
Merlin Kalle

Kuupäev
11.02.2019

Töö koostamisest huvitatud isik
Tuulepealne Maa OÜ

Asukoht
Saarde vald
Kamali küla

Töö nimetus

Saarde valla tuuleenergeetika
DETAILPLANEERING alal P14

Eelnõu

Joonis

Põhijoonis

Töö nr 2741/16

Mõõt 1:1000

Joonise nr 4

 **HENDRIKSON & KO**