







LEPPEMÄRGID:

-  Planeeringuala piir
-  Olemasolev katastriüksuse piir
-  Olemasolev kõrghaljastus
-  Olemasolev kraav
-  Tuulikute arendusala piir
-  Tuulikute arenduspiirkond

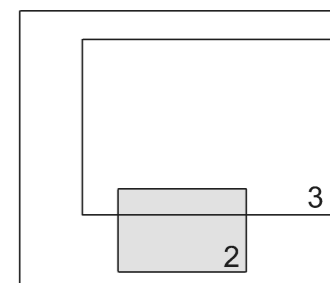
**Kurmi-Merdi**  
**71101:002:0032**  
**Maatulundusmaa 100%**  
**47.18 ha**

**Katastriüksuse andmed**  
**Kurmi-Merdi** — Aadress  
**71101:002:0032** — Tunnus  
**Maatulundusmaa 100%** - Sihtotstarve  
**47.18 ha** — Pindala

**Tihemetsa metskond 21**  
**71101:005:0014**  
**Maatulundusmaa 100%**  
**394.69 ha**

MÄRKUSED:

1. Planeeringuala suurus on ca 13 ha. Planeeringuala piiri leppemärk on joonise paremaks lugemiseks nihutatud katastripiiri leppemärgist lahu.
2. Planeeringu koostamisel on kasutatud Geodeesia 24 OÜ poolt oktoobris 2018.a. mõõdistatud geodeetilist alusplaani täpsusastmega M 1:500 (töö nr 2436-18), kus koordinaadid on L-EST97, kõrgused EH2000 süsteemis. Geodeetiline alusplaani on mõõdistatud katastriüksuse osale, kus määratakse ehitusõigus tuuliku püstitamiseks.
3. Planeeringuala asub Rõngu maaparandussüsteemi maa-alal.
4. Planeering koosneb seletuskirjast ja joonistest, mis täiendavad üksteist ja moodustavad ühtse terviku.



OÜ Hendrikson & Ko  
 Raekoja plats 8  
 Tartu 51004

tel 740 9800  
 hendrikson@hendrikson.ee

Projektijuht  
**Merlin Kalle**

Koostaja  
**Merlin Kalle**

Kuupäev  
**11.02.2019**

Töö koostamisest huvitatud isik  
 Tuulepealne Maa OÜ

Asukoht  
 Saarde vald  
 Kamali küla

Töö nimetus  
**Saarde valla tuuleenergeetika  
 DETAILPLANEERING alal P14**  
 Eelnõu

Joonis  
 Olemasolev olukord

